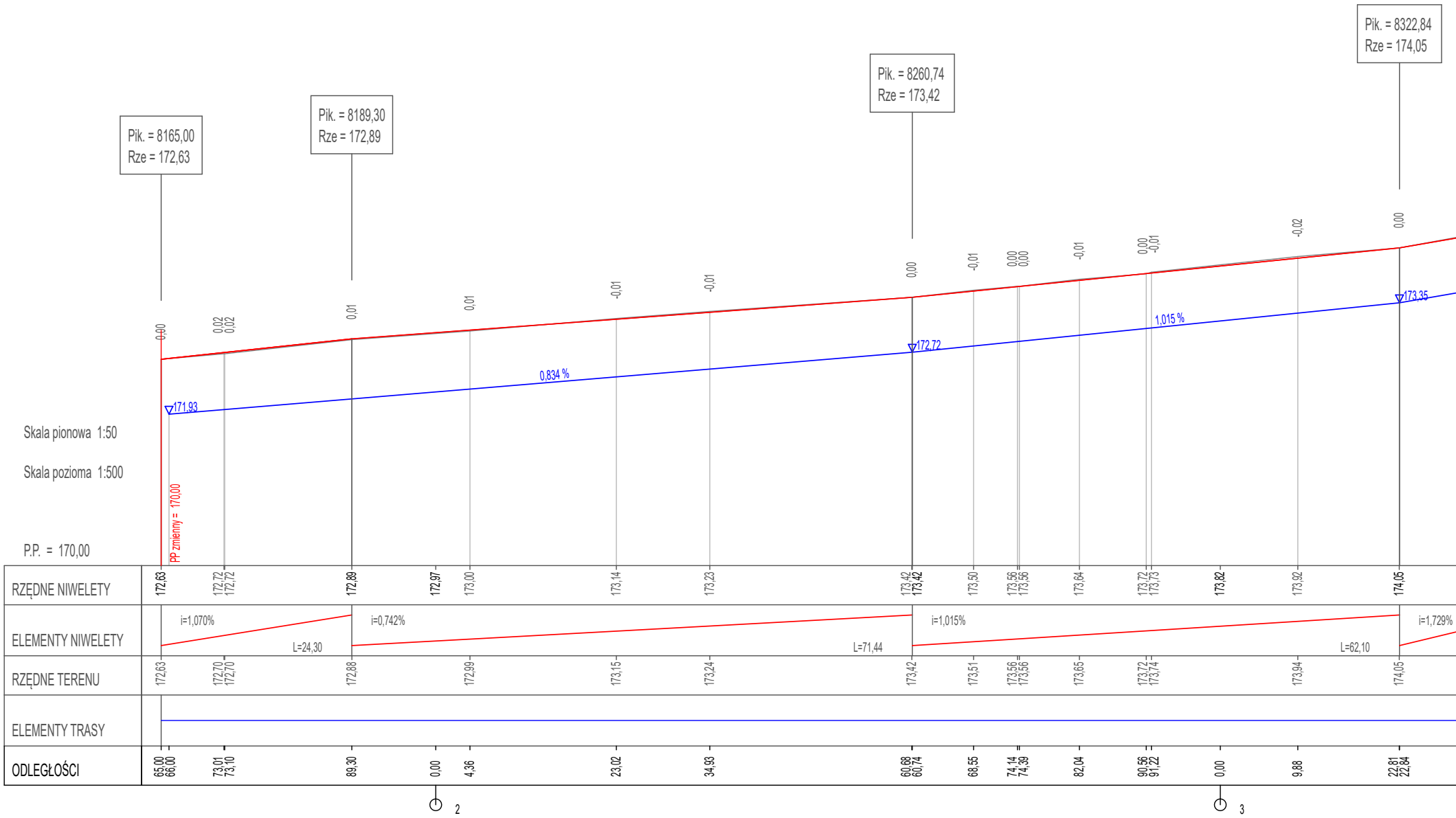
Pik. = 8165,00
Rze = 172,63
Pik. = 8189,30
Rze = 172,89
Pik. = 8260,74
Rze = 173,42
Pik. = 8322,84
Rze = 174,05
0,00
0,02
0,02
0,01
0,01
-0,01
-0,01
0,00
-0,01
0,00
0,00
-0,01
0,00
-0,01
-0,02
0,00
171,93
0,834 %
172,72
1,015 %
173,35
Skala pionowa 1:50
Skala pozioma 1:500
P.P. = 170,00
PP zmienny = 170,00
RZĘDNE NIWELETY
172,63
172,72
172,72
172,89
172,97
173,00
173,14
173,23
173,42
173,42
173,50
173,56
173,56
173,64
173,72
173,73
173,82
173,92
174,05
ELEMENTY NIWELETY
i=1,070%
L=24,30
i=0,742%
L=71,44
i=1,015%
L=62,10
i=1,729%
RZĘDNE TERENU
172,63
172,70
172,70
172,88
172,99
173,15
173,24
173,42
173,51
173,56
173,56
173,65
173,72
173,74
173,94
174,05
ELEMENTY TRASY
ODLEGŁOŚCI
65,00
66,00
73,01
73,10
89,30
0,00
4,36
23,02
34,93
60,68
60,74
68,55
74,14
74,39
82,04
90,56
91,22
0,00
9,88
22,81
22,84
2
3

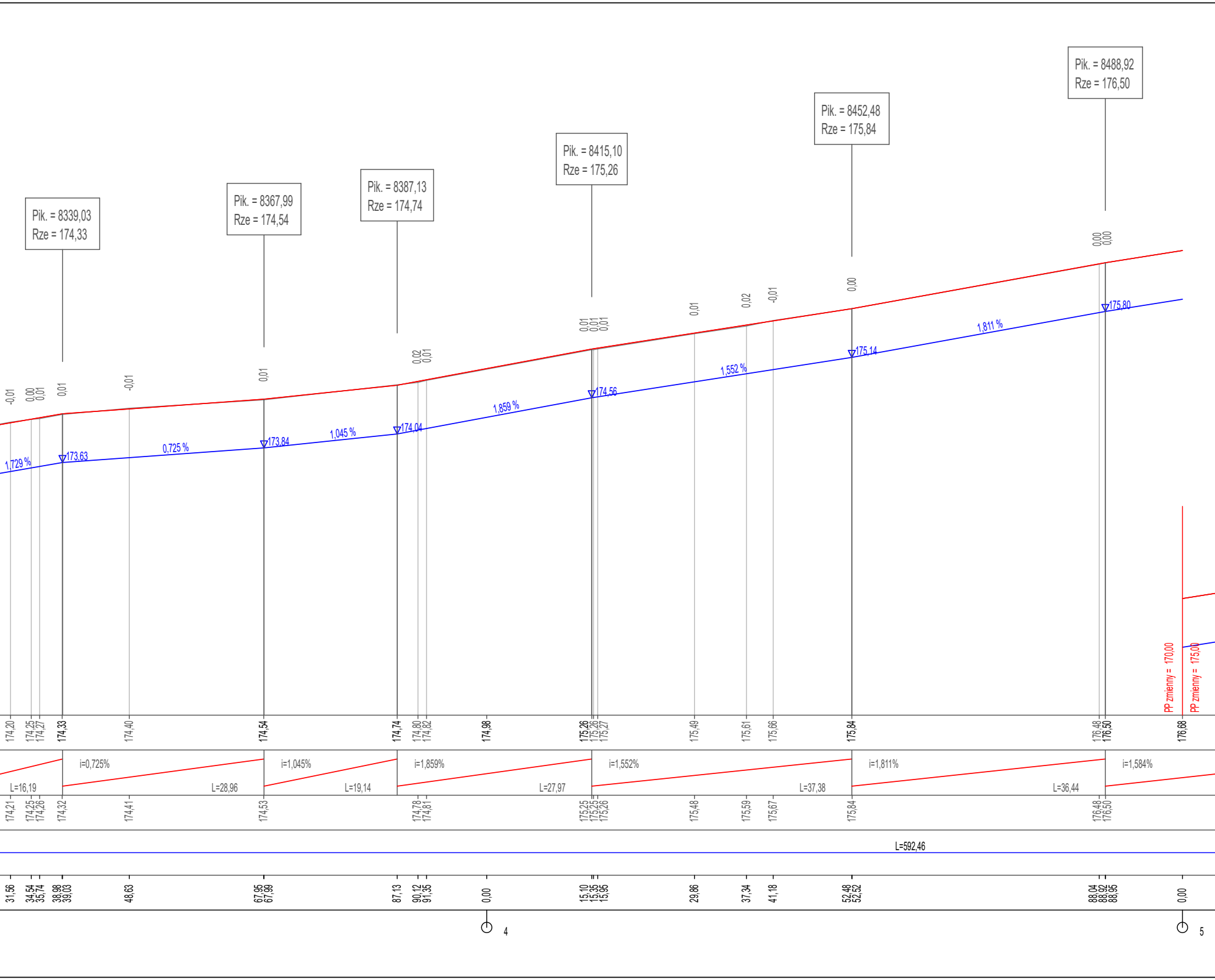
Pik. = 8339,03
Rze = 174,33
Pik. = 8367,99
Rze = 174,54
Pik. = 8387,13
Rze = 174,74
Pik. = 8415,10
Rze = 175,26
Pik. = 8452,48
Rze = 175,84
Pik. = 8488,92
Rze = 176,50
-0,01
0,00
0,01
0,01
-0,01
0,01
0,02
0,01
0,01
0,01
0,01
0,01
0,02
-0,01
0,00
0,00
0,00
1,729 %
173,63
0,725 %
173,84
1,045 %
174,04
1,859 %
174,56
1,552 %
175,14
1,811 %
175,80
PP zmienny = 170,00
PP zmienny = 175,00
174,20
174,25
174,27
174,33
174,40
174,54
174,74
174,80
174,82
174,98
175,26
175,26
175,27
175,49
175,61
175,66
175,84
176,48
176,50
176,68
L=16,19
i=0,725%
L=28,96
i=1,045%
L=19,14
i=1,859%
L=27,97
i=1,552%
L=37,38
i=1,811%
L=36,44
i=1,584%
174,21
174,25
174,26
174,32
174,41
174,53
174,78
174,81
175,25
175,25
175,26
175,48
175,59
175,67
175,84
176,48
176,50
L=592,46
31,56
34,54
35,74
38,98
39,03
48,63
67,95
67,99
87,13
90,12
91,35
0,00
15,10
15,35
15,95
29,86
37,34
41,18
52,48
52,52
88,04
88,92
88,95
0,00
4
5

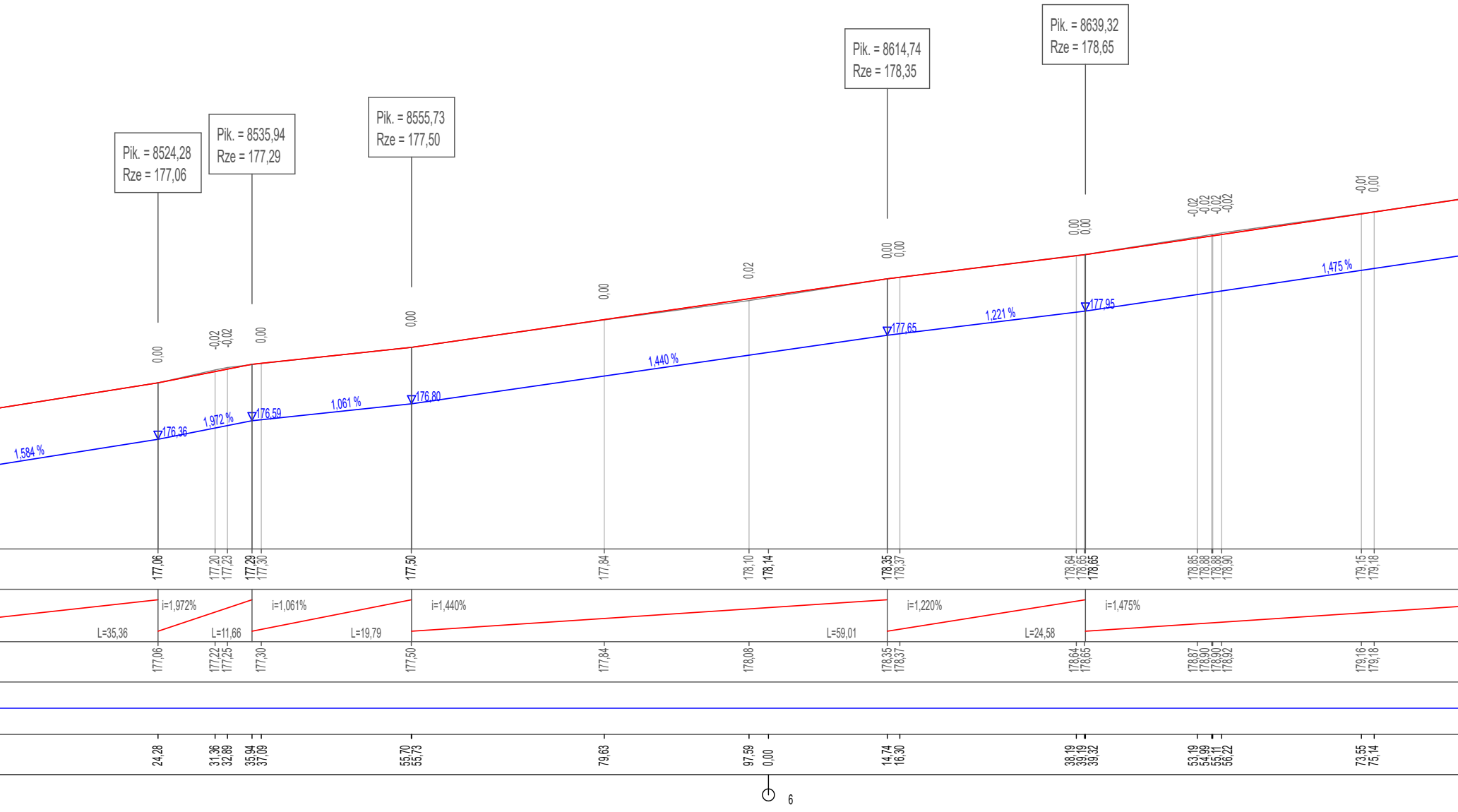
Pik. = 8524,28
Rze = 177,06
Pik. = 8535,94
Rze = 177,29
Pik. = 8555,73
Rze = 177,50
Pik. = 8614,74
Rze = 178,35
Pik. = 8639,32
Rze = 178,65
0,00
-0,02
-0,02
0,00
0,00
0,00
0,02
0,00
0,00
0,00
0,00
-0,02
-0,02
-0,02
-0,02
-0,01
0,00
1,584 %
176,36
1,972 %
176,59
1,061 %
176,80
1,440 %
177,65
1,221 %
177,95
1,475 %
177,06
177,20
177,23
177,29
177,30
177,50
177,84
178,10
178,14
178,35
178,37
178,64
178,65
178,65
178,85
178,88
178,88
178,90
179,15
179,18
i=1,972%
L=35,36
i=1,061%
L=11,66
i=1,440%
L=19,79
i=1,220%
L=59,01
i=1,475%
L=24,58
177,06
177,22
177,25
177,30
177,50
177,84
178,08
178,35
178,37
178,64
178,65
178,87
178,90
178,90
178,92
179,16
179,18
24,28
31,36
32,89
35,94
37,09
55,70
55,73
79,63
97,59
0,00
14,74
16,30
38,19
39,19
39,32
53,19
54,99
55,11
56,22
73,55
75,14
6

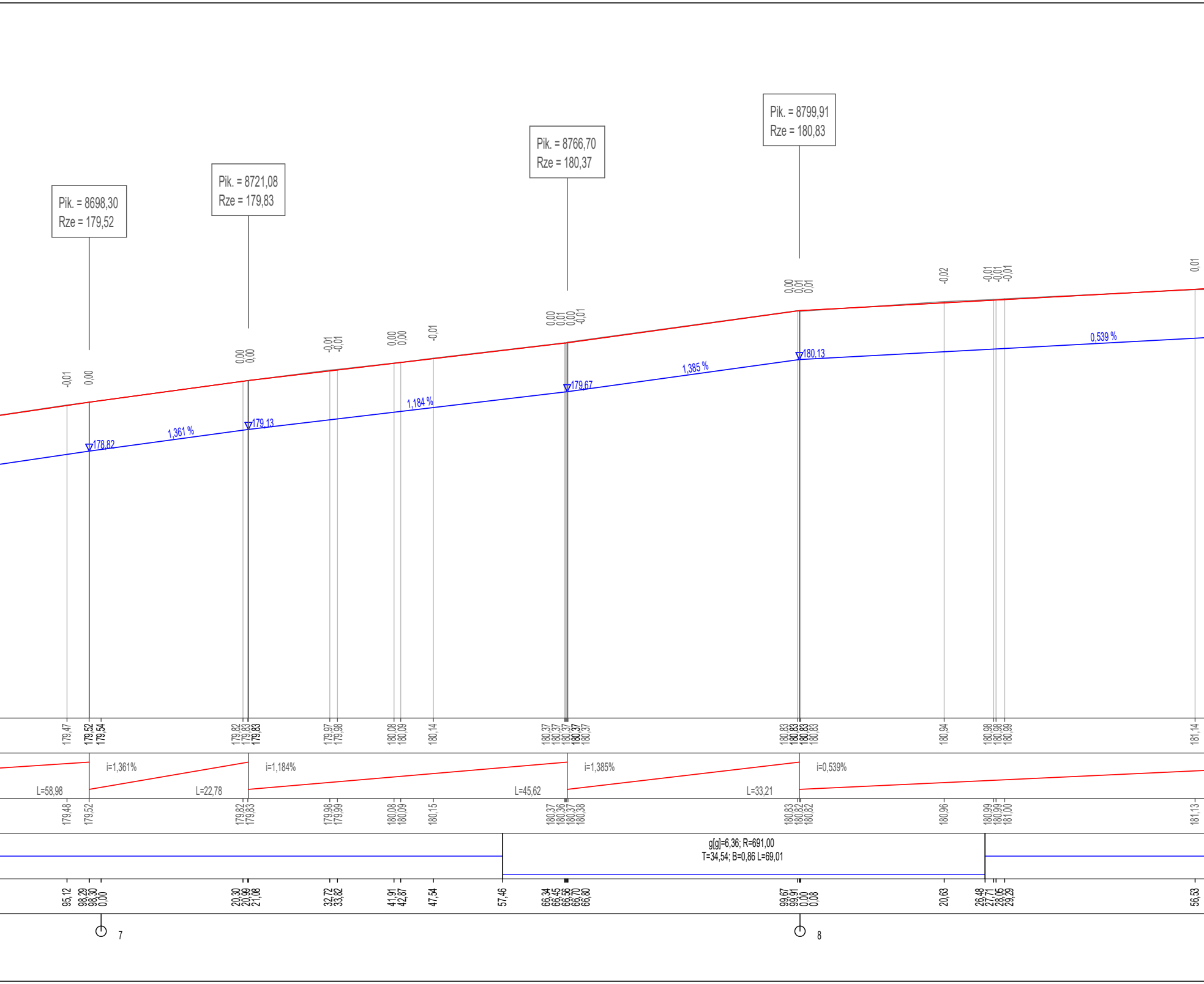
Pik. = 8698,30
Rze = 179,52
Pik. = 8721,08
Rze = 179,83
Pik. = 8766,70
Rze = 180,37
Pik. = 8799,91
Rze = 180,83
-0,01
0,00
0,00
0,00
-0,01
-0,01
0,00
0,00
-0,01
0,00
0,01
0,00
0,00
-0,01
0,00
0,01
0,01
-0,02
-0,01
-0,01
-0,01
0,01
178,82
1,361 %
179,13
1,184 %
179,67
1,385 %
180,13
0,539 %
179,47
179,52
179,54
179,82
179,83
179,83
179,97
179,98
180,08
180,09
180,14
180,37
180,37
180,37
180,37
180,37
180,83
180,83
180,83
180,83
180,94
180,98
180,98
180,99
181,14
i=1,361%
L=58,98
L=22,78
i=1,184%
L=45,62
i=1,385%
L=33,21
i=0,539%
179,48
179,52
179,82
179,83
179,98
179,99
180,08
180,09
180,15
180,37
180,36
180,37
180,38
180,83
180,82
180,82
180,96
180,99
180,99
181,00
181,13
g[g]=6,36; R=691,00
T=34,54; B=0,86 L=69,01
95,12
98,29
98,30
0,00
20,30
20,99
21,08
32,72
33,82
41,91
42,87
47,54
57,46
66,34
66,45
66,56
66,70
66,80
99,67
99,91
0,00
0,08
20,63
26,48
27,71
28,05
29,29
56,53
7
8

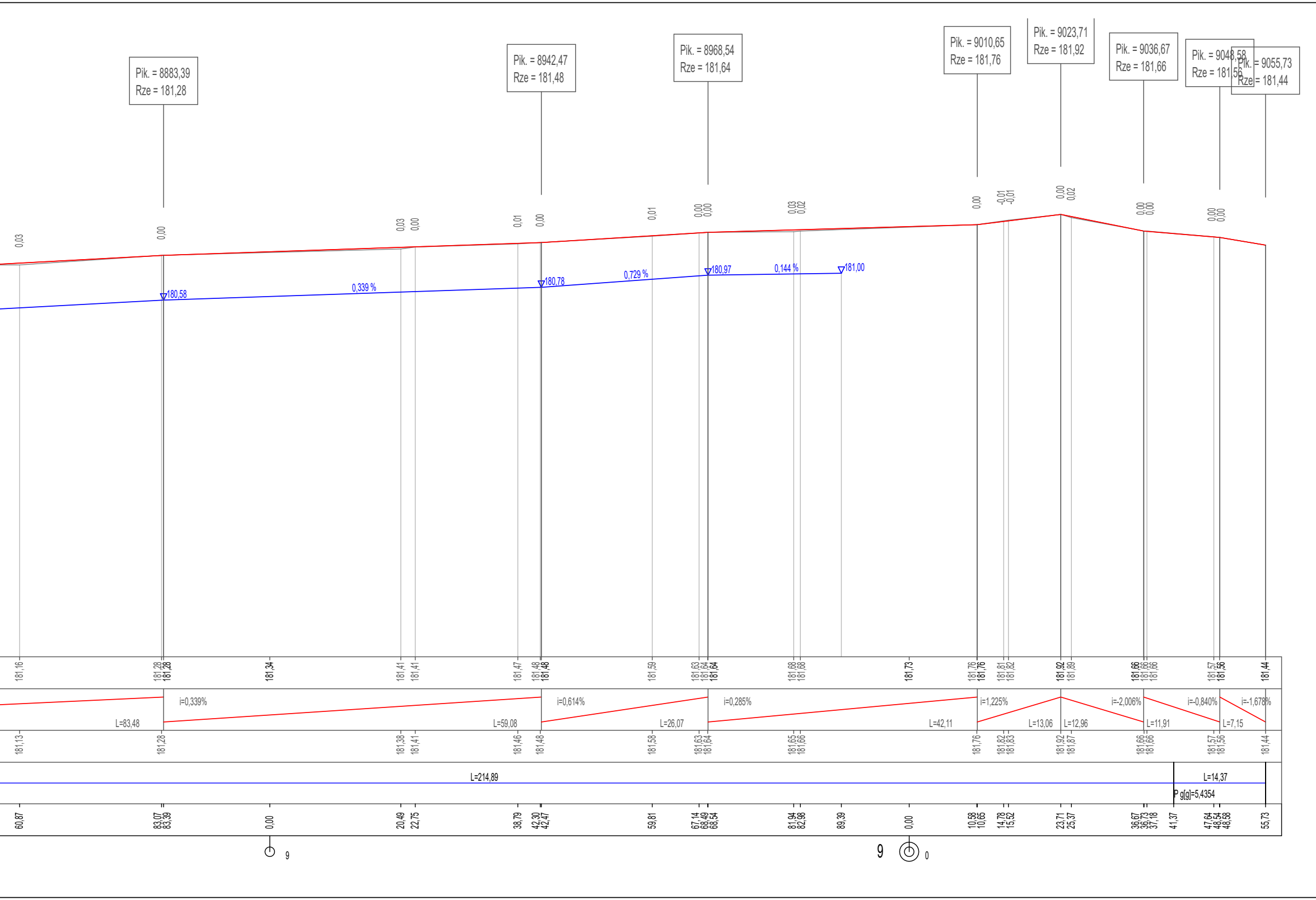
Pik. = 8883,39
Rze = 181,28
Pik. = 8942,47
Rze = 181,48
Pik. = 8968,54
Rze = 181,64
Pik. = 9010,65
Rze = 181,76
Pik. = 9023,71
Rze = 181,92
Pik. = 9036,67
Rze = 181,66
Pik. = 9048,58
Rze = 181,56
Pik. = 9055,73
Rze = 181,44
180,58
0,339 %
180,78
0,729 %
180,97
0,144 %
181,00
i=0,339%
L=83,48
i=0,614%
L=59,08
i=0,285%
L=26,07
i=1,225%
L=42,11
L=13,06
L=12,96
i=-2,006%
L=11,91
i=-0,840%
L=7,15
i=-1,678%
L=214,89
L=14,37
P g[g]=5,4354
9
9
0

Wykonawca projektu:

PiN Jakub Król
05-307 Dobre
Mlęcin 56B
NIP: 822-197-50-75
e-mail: pin.jakubkrol@gmail.com tel. **608-508-572**

Stadium:
Zgłoszenie

Branża:
Drogowa

Data:
Lipiec
2023 r.

Temat: Projekt przebudowy drogi powiatowej nr 2214W dot. budowy chodnika w m. Mlęcin, gmina Dobre.

Rys. nr:
3.

Nazwa rysunku: Przekrój podłużny

Skala:
1:50/500

Projektant:
mgr inż. Jakub Król

uprawnienia:
MAZ/0170/POOD/11